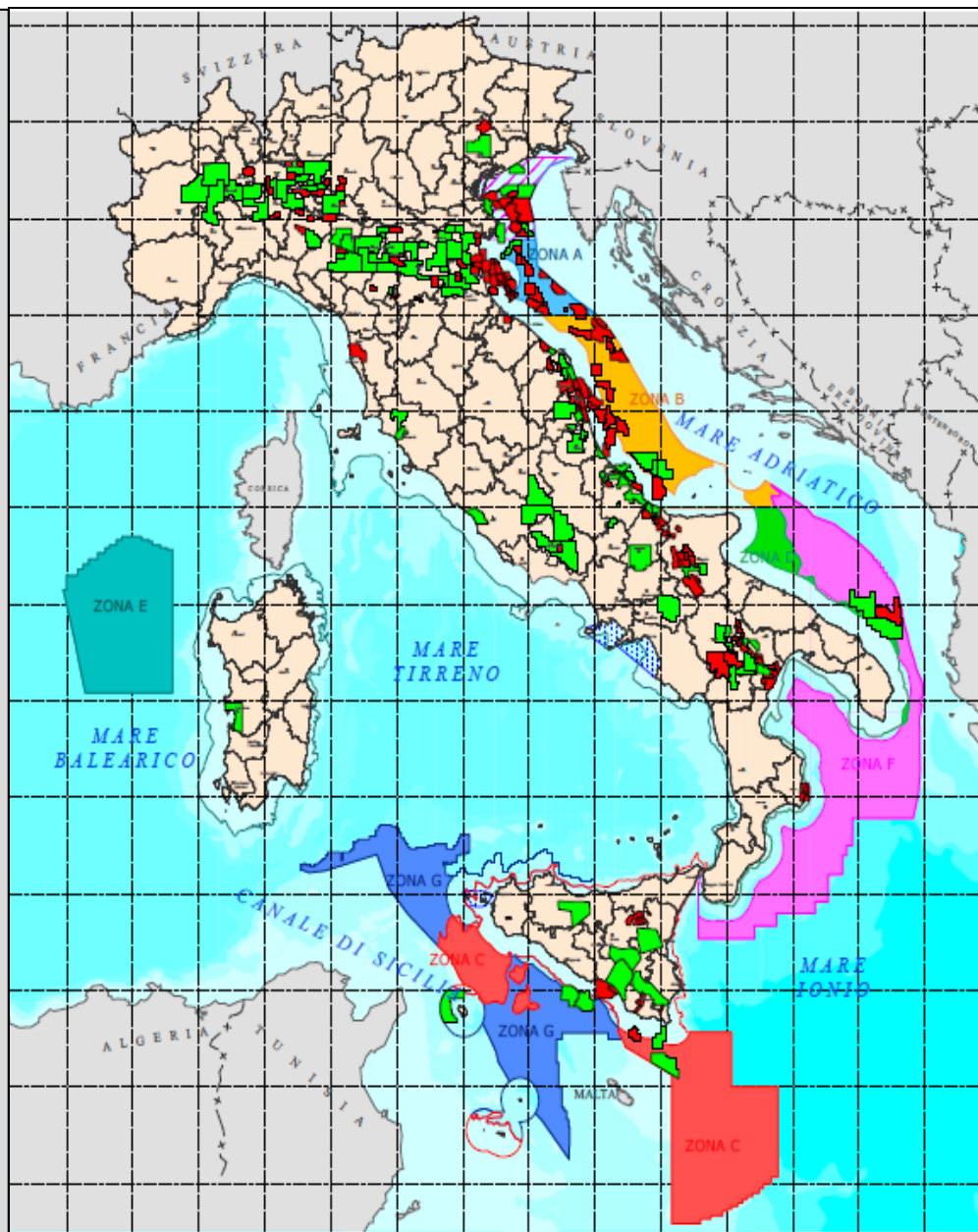


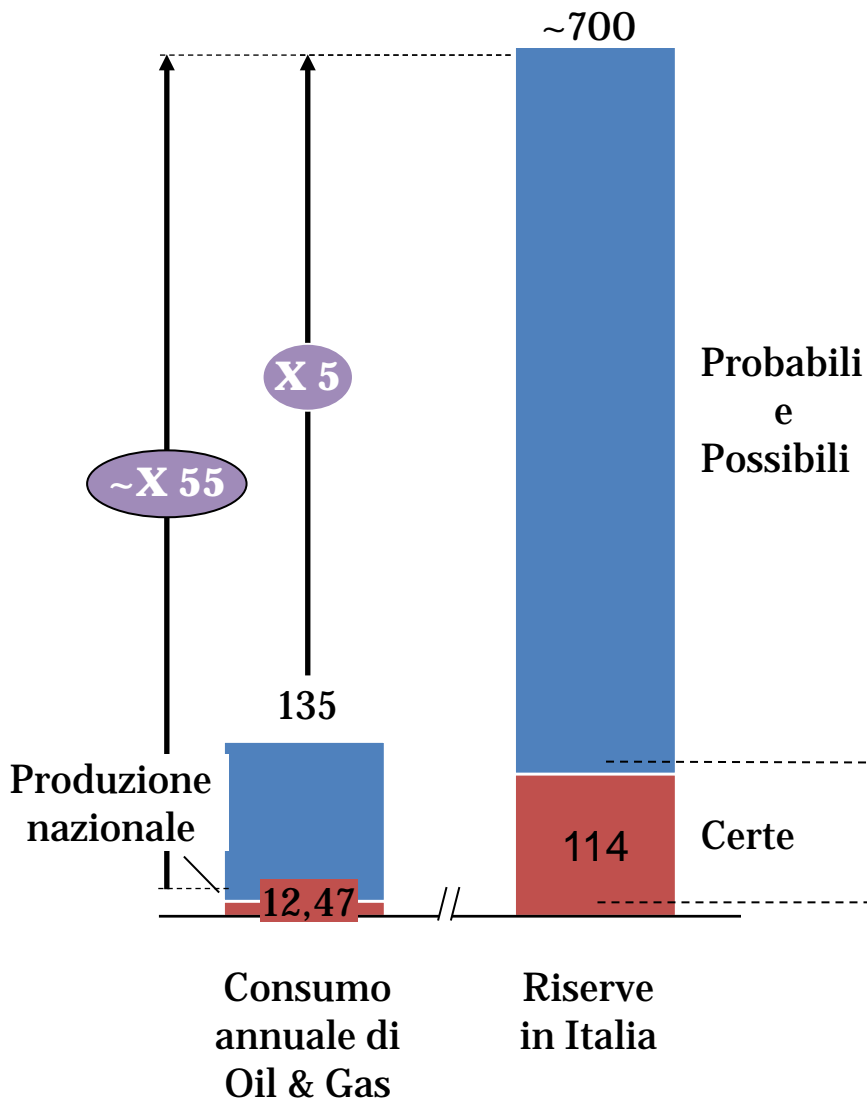
Il presente: la consistenza delle attività E&P

- 105 piattaforme di produzione
- 8 piattaforme di supporto
- 3 unità galleggianti
- ❑ 6 istanze di prospezione
- ❑ 117 istanze di permesso di ricerca
(73 a terra e 44 in mare)
- ❑ 114 permessi di ricerca
(94 a terra e 20 in mare)
- ❑ 201 concessioni di coltivazione
(133 a terra e 68 in mare)
- ❑ 887 pozzi produttivi
(559 a terra, 328 in mare)
- Valori di produzione (2013):
 - 5,48 mln di tonn di olio (~13% mare)
 - 7,70 mld di m³ di gas (~69% mare)
- 60 operatori petroliferi (2 in mare)
- più di 100 compagnie di servizi

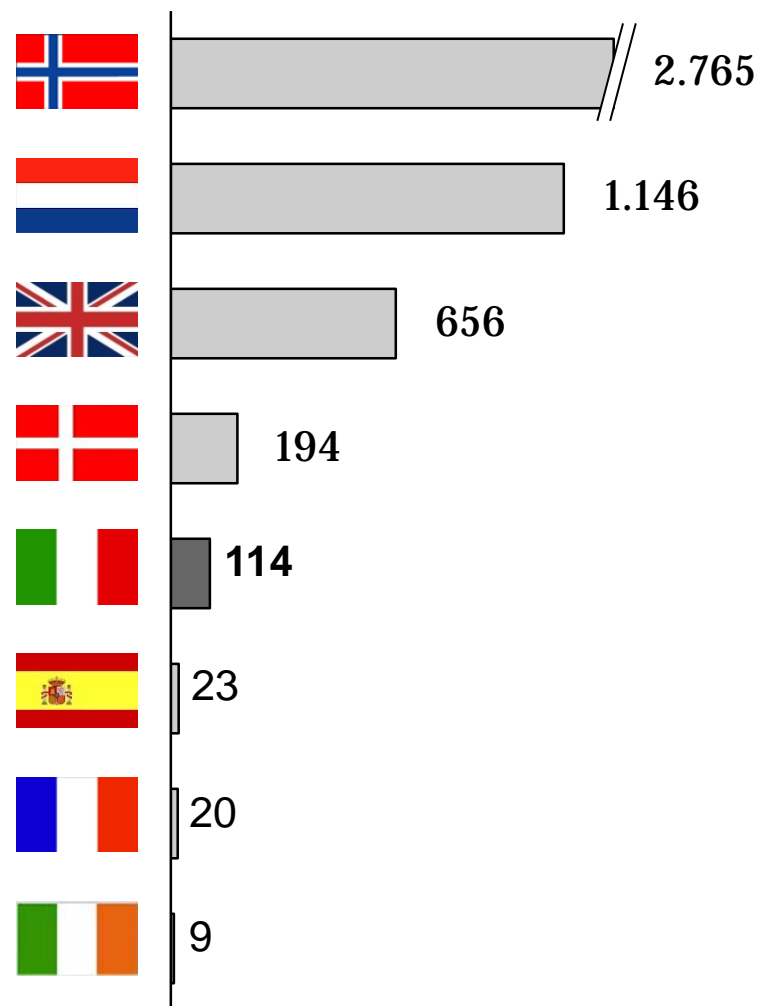


Idrocarburi in Italia: confronto con altri Paesi

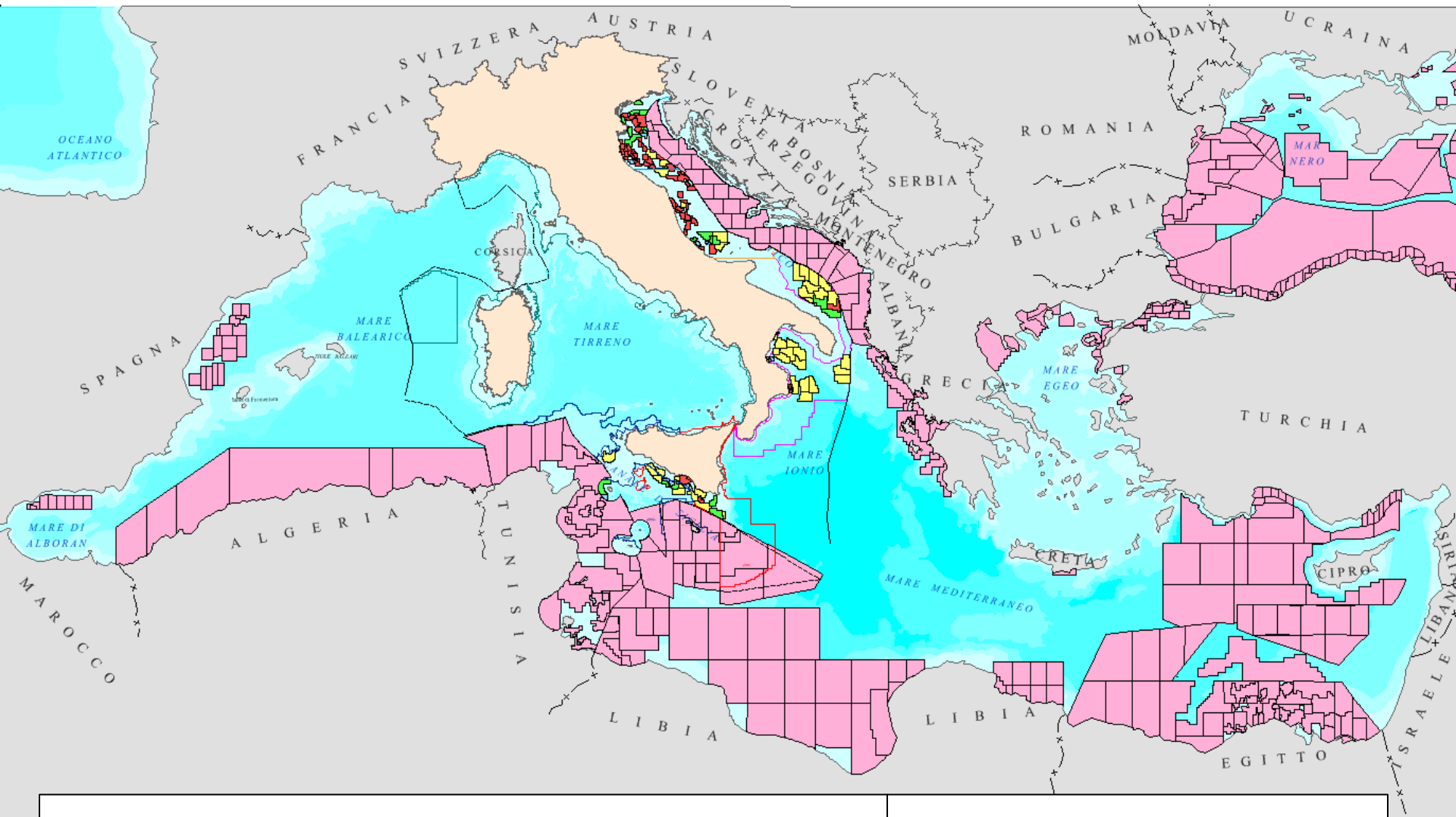
Consumi (2013) e riserve di gas e petrolio in Italia, mln. tep



Riserve Certe 2011, mln. tep



E nel Mar Mediterraneo?

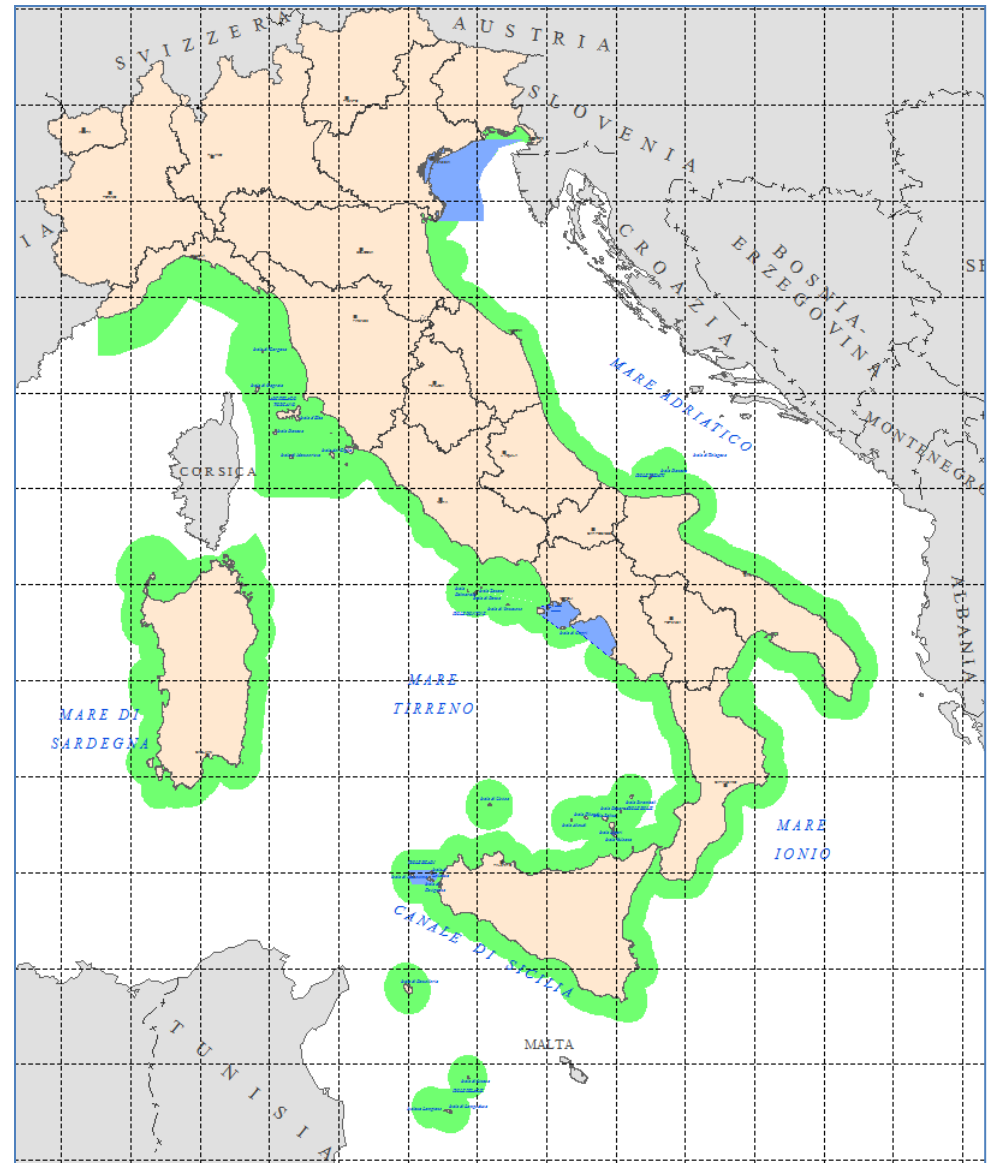


Azione intrapresa in chiave SEN: zone marine interdette all'E&P

**Ex. Art.35 decreto legge
22.06.2012**

**Entro le 12 miglia dalla
linea di costa lungo
l'intero perimetro
costiero nazionale e dal
perimetro esterno delle
aree marine e costiere
protette**

-  **Divieti D.L. 83/2012**
-  **Divieti Legge 9/1991**



Azione intrapresa in chiave SEN: zone marine aperte a nuovi progetti E&P *(DM 9 agosto 2013)*

ZONA "A"
ZONA "B"
ZONA "D"
ZONA "F"
ZONA "C"
ZONA "G"
ZONA "E"

